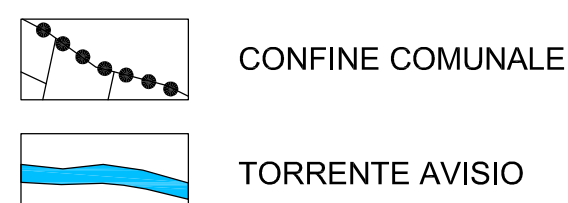
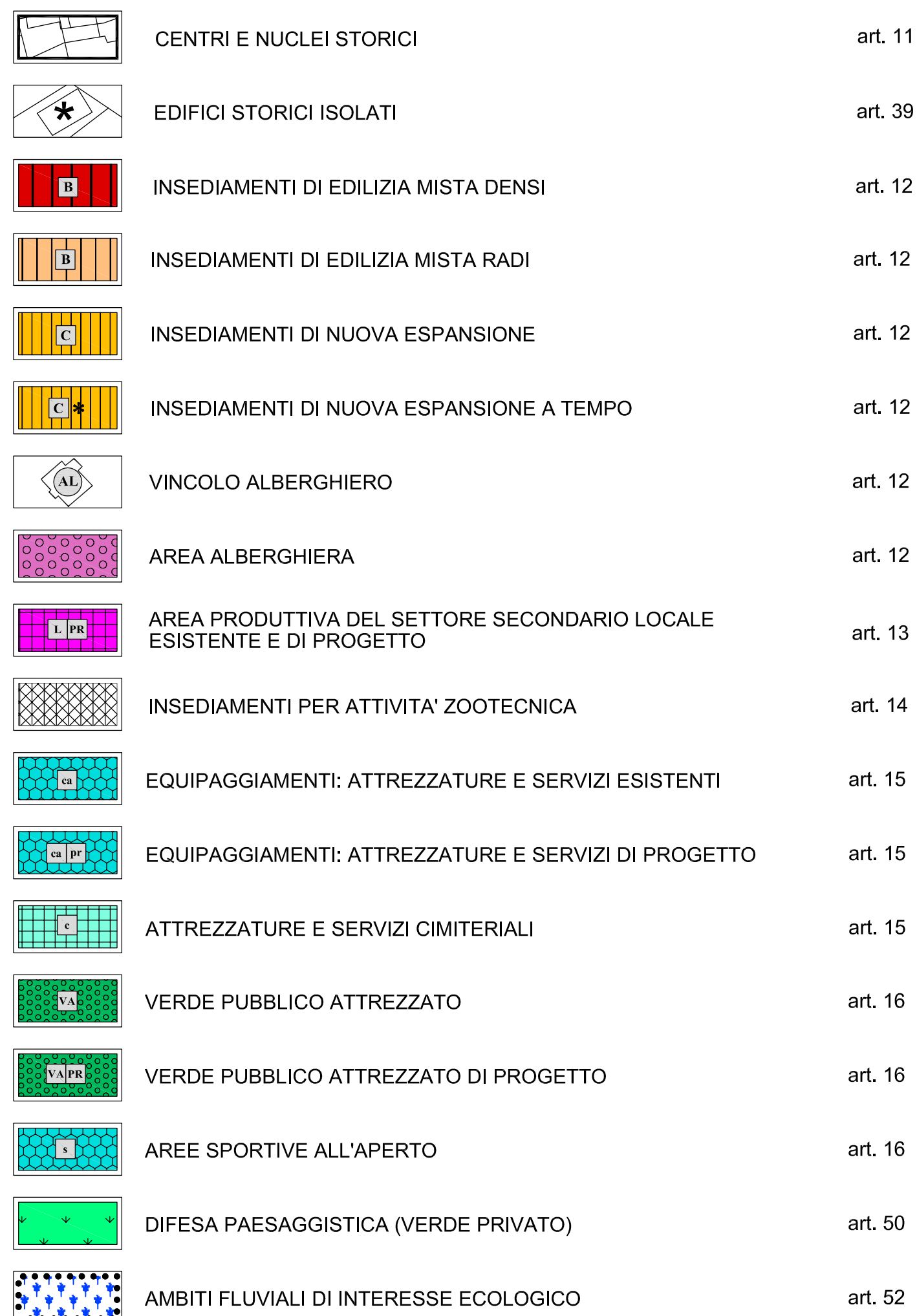


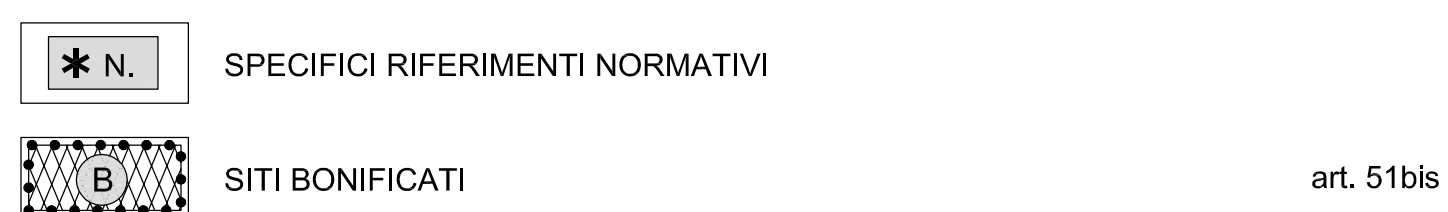
INDICAZIONI GENERALI



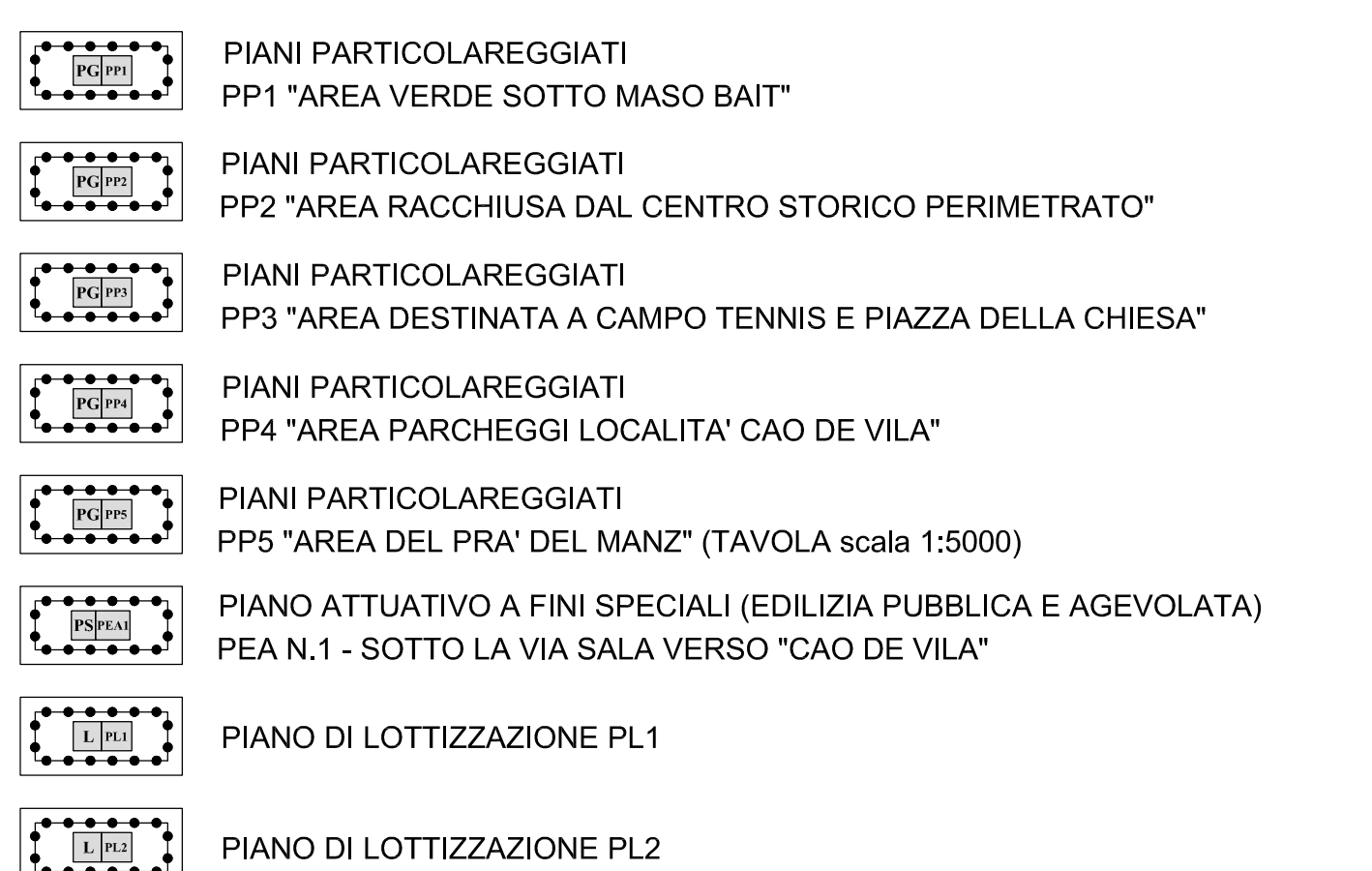
USO DEL SUOLO E URBANIZZAZIONI



INDICAZIONI PUNTUALI



ELENCO DEI PIANI ATTUATIVI



SPAZI APERTI ED INFRASTRUTTURE



COMUNE DI CAPRIANA

Comprensorio della Valle di Fiemme
PROVINCIA AUTONOMA DI TRENTO

VARIANTE 2010 AL P.R.G.

(Art. 33 L.P. 4 marzo 2008 n. 1)

STESURA DEFINITIVA - SETTEMBRE 2013

CARTOGRAFIA URBANISTICA LEGENDA - P.R.G. Variante

Il Commissario ad Acta	Servizio Urbanistica e Tutela del Paesaggio
DELIBERA DI PRIMA ADOZIONE n. 1 dd. 21 febbraio 2011	COMMISSIONE URBANISTICA PROVINCIALE verbale n. 09 dd. 10 novembre 2011
DELIBERA DI SECONDA ADOZIONE n. 3 dd. 14 febbraio 2013	VALUTAZIONE TECNICA DEL SERVIZIO URBANISTICA Prat. n. 1632 VPC dd. 31/05/2013 Rif.to Verb. Del. CUP 09/2011
Il Tecnico	La Giunta Provinciale